

Jihomoravský kraj

se sídlem Žerotínovo nám. 449/3, 601 82 Brno

IČO: 70 88 83 37

DIČ: CZ70888337

zastoupený na základě pověření ze dne 1. 6. 2012 Ing. Petrem Benešem, vedoucí odboru majetkového Krajského úřadu Jihomoravského kraje

(dále jen budoucí povinný z věcného břemene)

a

Obec Sudice

se sídlem Sudice 164, 680 01 Sudice

IČ: 00841820

DIČ: CZ00841820

zastoupená paní Ing. Olgou Dočkalovou, starostkou obce Sudice

(dále jen budoucí oprávněný z věcného břemene)

uzavřeli níže uvedeného dne, měsíce a roku dle ust. § 1785 a násl. zákona č. 89/2012 Sb., občanský zákoník, v platném znění, tuto

SMLOUVU O BUDOUCÍ SMLOUVĚ O ZŘÍZENÍ VĚCNÉHO BŘEMENE

Článek I

1. Budoucí oprávněný z věcného břemene je investorem stavby „**Sudice – obnova veřejného osvětlení**“, v rámci níž je řešena stavba veřejného osvětlení a sloupů VO, která bude realizována na částech pozemků ve vlastnictví budoucího povinného z věcného břemene, který je specifikován v čl. II odst. 1. této smlouvy.
2. Smluvní strany prohlašují, že údaje v této smlouvě uvedené jsou v souladu se skutečností v době uzavření smlouvy. Smluvní strany se zavazují, že případné změny dotčených údajů oznámí druhé straně bez zbytečného odkladu. Budoucí oprávněný z věcného břemene se zavazuje, že tyto změny oznámí současně příspěvkové organizaci uvedené v článku II odst. 1. této smlouvy.

Článek II

1. Budoucí povinný z věcného břemene prohlašuje, že je vlastníkem pozemků **p. č. 158/1 a p. č. 73/4 v k. ú. Sudice u Boskovic a obci Sudice, zapsané na LV č. 217** u Katastrálního úřadu pro Jihomoravský kraj, Katastrální pracoviště Boskovice, a svěřených Správě a údržbě silnic Jihomoravského kraje, příspěvkové organizaci kraje, Žerotínovo náměstí 449/3, 601 82 Brno (dále jen příspěvková organizace).
2. Předpokládané uložení kabelu veřejného osvětlení a sloupů VO na pozemcích uvedených v odst. 1 tohoto článku je vyznačeno na situačním plánu, který tvoří přílohu této smlouvy.
3. Kabel veřejného osvětlení v souladu se stanoviskem příspěvkové organizace ze dne 17. 08. 2022 bude uložen bezvýkopovou technologií v silničním pozemku o délce cca 27,5 m,

výkopem v průjezdním úseku silnice III/37413 a silnice III/37414 o délce cca 892,5 m a umístěním 34 ks sloupů VO, to vše na pozemcích p. č. 158/1 a p. č. 73/4 v k. ú. Sudice u Boskovic a obci Sudice.

Článek III

1. Budoucí oprávněný z věcného břemene se zavazuje, že do 6 měsíců ode dne podpisu protokolu o předání a převzetí pozemků dle čl. VI odst. 5. nebo v případě řízení dle stavebního zákona do 6 měsíců ode dne vydání kolaudačního/územního souhlasu doručí **prostřednictvím příspěvkové organizace** budoucímu povinnému z věcného břemene písemnou **výzvu k uzavření smlouvy o zřízení věcného břemene** spolu s protokolem o předání a převzetí pozemků ke stavbě dle čl. VI odst. 5. této smlouvy a příslušným počtem originálních vyhotovení geometrického plánu se zákresem věcného břemene k dotčeným částem pozemků uvedených v čl. II odst. 1. této smlouvy.
2. V případě porušení povinností uvedených v odst. 1. tohoto článku je budoucí povinný z věcného břemene oprávněn po předchozím písemném upozornění a následné nečinnosti ze strany budoucího oprávněného z věcného břemene realizovanou stavbu na jeho náklady odstranit.

Článek IV

1. Smluvní strany se zavazují, že do 6 měsíců ode dne, kdy budoucí oprávněný z věcného břemene doručí budoucímu povinnému z věcného břemene všechny dokumenty uvedené v čl. III odst. 1. této smlouvy, uzavřou ve prospěch budoucího oprávněného z věcného břemene k částem pozemků parc. č. 158/1 a parc. č. 73/4 vymezených geometrickým plánem **smlouvu o zřízení věcného břemene spočívajícího v povinnosti strpět zřízení, provoz, údržbu, opravy a odstranění** kabelu veřejného osvětlení a sloupů VO.
2. Smluvní strany se zavazují, že smlouvu o zřízení věcného břemene uzavřou bez ohledu na splnění povinností budoucího oprávněného z věcného břemene dle čl. III odst. 1. **nejpozději** do jednoho roku ode dne prokazatelného dokončení stavby dle protokolu o předání a převzetí pozemků (viz čl. VI odst. 5.) nebo vydání kolaudačního/územního souhlasu. V opačném případě se může kterákoliv ze smluvních stran do jednoho roku domáhat u soudu, aby prohlášení vůle druhé smluvní strany bylo nahrazeno soudním rozhodnutím.

Článek V

1. Věcné břemeno specifikované v čl. IV odst. 1. této smlouvy bude zřízeno **za jednorázovou úplatu**, která bude stanovena jako cena věcného břemene určená znaleckým posudkem, k níž bude připočítána DPH v zákonem stanovené výši. Zpracování znaleckého posudku se zavazuje zajistit budoucí oprávněný z věcného břemene. Znalecký posudek musí být zpracován osobou, která je zapsána v seznamu znalců dle zákona č. 254/2019 Sb., o znalcích, znaleckých kancelářích a znaleckých ústavech, ve znění pozdějších předpisů.
2. Budoucí oprávněný z věcného břemene uhradí částku stanovenou dle odst. 1. tohoto článku **před podpisem smlouvy o zřízení věcného břemene**, a to do 30 dnů ode dne doručení písemné výzvy budoucího povinného z věcného břemene, která bude zaslána společně s vyhotoveními smlouvy o zřízení věcného břemene k podpisu. Částka bude uhrazena na účet a pod variabilním symbolem uvedenými v zasláné písemné výzvě.

Článek VI

1. Budoucí oprávněný z věcného břemene má v souvislosti se zřízením, provozem, údržbou, opravami a odstraněním kabelu veřejného osvětlení a sloupů VO právo vstupovat a vjíždět na pozemky uvedené v čl. II odst. 1. této smlouvy.
2. Budoucí oprávněný z věcného břemene oznámí vstup dle odst. 1. tohoto článku na pozemky uvedené v čl. II odst. 1. této smlouvy písemným oznámením doručeným nejméně 5 pracovních dnů předem na adresu příspěvkové organizace uvedenou v čl. II odst. 1. této smlouvy. V případě havárie na kabelu veřejného osvětlení a sloupech VO budoucí oprávněný z věcného břemene oznámí vstup na pozemky bez zbytečného odkladu, nejdéle však do 10 pracovních dnů ode dne vstupu. Při odstraňování havárie je budoucí oprávněný z věcného břemene povinen postupovat v souladu s § 36 odst. 6 zákona č. 13/1997 Sb., o pozemních komunikacích, v platném znění.
3. Budoucí oprávněný z věcného břemene je povinen šetřit co nejvíce majetek budoucího povinného z věcného břemene a uvést bezodkladně na vlastní náklady pozemky uvedené v článku II odst. 1. této smlouvy a stavby na nich postavené po provedení prací do původního, popř. náležitého stavu, a není-li to možné, s ohledem na povahu provedených prací, do stavu odpovídajícího předchozímu účelu nebo užívání dotčených nemovitostí.
4. Pokud dojde k poškození majetku budoucího povinného z věcného břemene, které bude způsobeno realizací stavby kabelu veřejného osvětlení a sloupů VO, zavazuje se budoucí oprávněný z věcného břemene zajistit na vlastní náklady uvedení tohoto majetku do původního stavu. Pokud tak nebude učiněno, je oprávněn tuto opravu zajistit budoucí povinný z věcného břemene a budoucí oprávněný z věcného břemene je povinen uhradit mu veškeré náklady s tím spojené do 30 dnů od doručení jeho písemné výzvy.
5. O předání a převzetí pozemků ke stavbě a po provedení stavby bude vyhotoven protokol. Předání a převzetí pozemků se bude účastnit za budoucího povinného z věcného břemene zástupce příspěvkové organizace.

Článek VII

1. Smluvní strany se výslovně dohodly, že návrh na vklad práva odpovídajícího věcnému břemeni předloží příslušnému katastrálnímu úřadu **budoucí oprávněný z věcného břemene**, a to do 30 dnů ode dne doručení oboustranně podepsané smlouvy o zřízení věcného břemene budoucímu oprávněnému z věcného břemene.
2. Budoucí oprávněný z věcného břemene se zavazuje uhradit náklady spojené s vyhotovením geometrického plánu a náklady spojené s podáním návrhu na vklad práva odpovídajícího věcnému břemeni do katastru nemovitostí.

Článek VIII

Budoucí oprávněný z věcného břemene se zavazuje, že pokud výstavbou nedojde k předpokládanému dotčení pozemků uvedených v čl. II odst. 1. této smlouvy, oznámí tuto skutečnost bez zbytečného odkladu budoucímu povinnému z věcného břemene doporučeným dopisem na jeho adresu, nejdéle však do 30 dnů ode dne, kdy se o této skutečnosti dozvěděl.

Článek IX

Podpisem této smlouvy oběma stranami vzniká budoucímu oprávněnému z věcného břemene právo zřídit kabel veřejného osvětlení a sloupy VO v pozemcích uvedených v čl. II odst. 1. této smlouvy.

Článek X

1. Tato smlouva je uzavřena a nabývá účinnosti dnem jejího podpisu oběma smluvními stranami.
2. V ostatním se tato smlouva řídí příslušnými ustanoveními občanského zákoníku.
3. Strany této smlouvy výslovně prohlašují, že si tuto smlouvu před jejím podpisem přečetly, že odpovídá jejich pravé a svobodné vůli, byla uzavřena dobrovolně, a nikoliv v tísní za nápadně nevýhodných podmínek.
4. Smlouva o budoucí smlouvě o zřízení věcného břemene je vyhotovena ve čtyřech stejnopisech, každý s platností originálu, z nichž budoucí povinný z věcného břemene obdrží dvě vyhotovení smlouvy a budoucí oprávněný z věcného břemene obdrží také dvě vyhotovení smlouvy.
5. Tato smlouva nepodléhá dle § 3 odst. 2 písm. k) zákona č. 340/2015 Sb., o zvláštních podmínkách účinnosti některých smluv, uveřejňování těchto smluv a o registru smluv (zákon o registru smluv), uveřejnění prostřednictvím registru smluv.
6. O uzavření této smlouvy je v souladu s usnesením Rady Jihomoravského kraje č. 4663/22/R71 ze dne 10.08.2022 oprávněn rozhodnout svým podpisem vedoucí odboru majetkového.
7. Uzavření této smlouvy o budoucí smlouvě o zřízení věcného břemene bylo schváleno Zastupitelstvem obce Sudice dne, usnesení č.

V Brně dne

V Sudicích dne

Ing. Petr Beneš

vedoucí odboru majetkového KrÚ JMK

Ing. Olga Dočkalová

starostka obce Sudice

Korespondenční adresa:

**Správa a údržba silnic JMK,
oblast Sever
Komenského 1685/2
678 01 Blansko**

KABEL-PROJEKT
Řípská 1310/11e
627 00 Brno - Slatina

Váš dopis ze dne	Vaše značka	Naše značka	Vyřizuje/linka	V Blansku dne
		14808/2022	████████ ██████████	17. 8. 2022

Stanovisko k projektové dokumentaci ke stavbě „Sudice – obnova veřejného osvětlení“ k územnímu řízení a technické podmínky pro realizaci stavby.

Správa a údržba silnic Jihomoravského kraje, příspěvková organizace kraje (dále jen SÚS JMK), obdržela Vaši žádost o vyjádření k projektové dokumentaci pro územní řízení ke stavbě „Sudice – obnova veřejného osvětlení“.

SÚS JMK je na základě Zřizovací listiny příspěvkové organizace Jihomoravského kraje (č. j.: 427/09/Z 8 ze dne 17. 9. 2009), mimo jiné, oprávněna hospodařit se svěřeným majetkem, zřizovatele zastupovat a jednat jeho jménem v řízeních správních.

Podle předložené projektové dokumentace je navrženo vybudování nových podzemních a částečně i venkovních rozvodů NN veřejného osvětlení, spolu s osázením nových stožárových a konzolových svítidel v obci Sudice.

Stavbou bude dotčen majetek Jihomoravského kraje, a to:

Silnice III/37414 Boskovice – Sudice - Drválovice

Veřejné osvětlení

- parc. č. 158/1 v k. ú. Sudice u Boskovic v km staničení 2,040 – 2,146 vlevo v délce cca 106 m podélné uložení ostatní plocha (zelená plocha)
- parc. č. 158/1 v k. ú. Sudice u Boskovic v km staničení 2,069 – 2,075 vpravo v délce cca 6 m podélné uložení ostatní plocha (zelená plocha)
- parc. č. 158/1 v k. ú. Sudice u Boskovic v km staničení 2,156 – 2,164 vpravo v délce cca 8 m podélné uložení zpevněná krajnice
- parc. č. 158/1 v k. ú. Sudice u Boskovic v km staničení 2,164 – 2,226 vlevo v délce cca 62 m podélné uložení zpevněná krajnice
- parc. č. 158/1 v k. ú. Sudice u Boskovic v km staničení 2,220 – 2,245 vpravo v délce cca 25 m podélné uložení ostatní plocha (zelená plocha)
- parc. č. 158/1 v k. ú. Sudice u Boskovic v km staničení 2,427 – 2,553 vlevo v délce cca 126 m podélné uložení zpevněná krajnice
- parc. č. 158/1 v k. ú. Sudice u Boskovic v km staničení 2,553 – 2,617 vpravo v délce cca 64 m podélné uložení zpevněná plocha

- parc. č. 158/1 v k. ú. Sudice u Boskovic v km staničení 2,713 – 2,716 vpravo v délce cca 3 m podélné uložení ostatní plocha (zelená plocha)
- parc. č. 158/1 v k. ú. Sudice u Boskovic v km staničení 2,713 – 2,714 vlevo v délce cca 1 m podélné uložení ostatní plocha (zelená plocha)
- parc. č. 73/4 v k. ú. Sudice u Boskovic v km staničení 2,732 – 2,752 vlevo v délce cca 20 m podélné uložení ostatní plocha (zelená plocha)
- parc. č. 73/4 v k. ú. Sudice u Boskovic v km staničení 2,732 v délce cca 3 m příčné uložení ostatní plocha (zelená plocha)
- parc. č. 73/4 v k. ú. Sudice u Boskovic v km staničení 2,732 – 2,764 vpravo v délce cca 32 m podélné uložení ostatní plocha (zelená plocha)
- parc. č. 73/4 v k. ú. Sudice u Boskovic v km staničení 2,869 – 3,006 vlevo v délce cca 137 m podélné uložení ostatní plocha (zelená plocha)
- parc. č. 73/4 v k. ú. Sudice u Boskovic v km staničení 3,034 – 3,070 vlevo v délce cca 36 m podélné uložení ostatní plocha (zelená plocha)
- parc. č. 73/4 v k. ú. Sudice u Boskovic v km staničení 3,070 – 3,100 vlevo v délce cca 30 m podélné uložení zpevněná plocha
- parc. č. 73/4 v k. ú. Sudice u Boskovic v km staničení 3,026 – 3,035 vlevo v délce cca 9 m podélné uložení ostatní plocha (zelená plocha)

Protlak

- p. č. 158/1 v k.ú. Sudice u Boskovic v km staničení 2,075 v délce cca 8,5 m bez výkopovou technologií (protlak)
- p. č. 158/1 v k.ú. Sudice u Boskovic v km staničení 2,245 v délce cca 6 m bez výkopovou technologií (protlak)
- p. č. 73/4 v k.ú. Sudice u Boskovic v km staničení 2,732 v délce cca 6 m bez výkopovou technologií (protlak)

Překop silnice

- p. č. 158/1 v k.ú. Sudice u Boskovic v km staničení 2,164 v délce cca 8,5 m
- p. č. 158/1 v k.ú. Sudice u Boskovic v km staničení 2,226 v délce cca 7 m
- p. č. 158/1 v k.ú. Sudice u Boskovic v km staničení 2,309 v délce cca 4,5
- p. č. 158/1 v k.ú. Sudice u Boskovic v km staničení 2,553 v délce cca 7 m
- p. č. 158/1 v k.ú. Sudice u Boskovic v km staničení 2,599 v délce cca 7,5
- p. č. 158/1 v k.ú. Sudice u Boskovic v km staničení 2,698 v délce cca 12 m
- p. č. 73/4 v k.ú. Sudice u Boskovic v km staničení 3,035 v délce cca 9 m

Stožár VO 27x

Silnice III/37413 Vážany - Sudice

Veřejné osvětlení

- parc. č. 73/4 v k. ú. Sudice u Boskovic v km staničení 1,102 – 1,111 vpravo v délce cca 9m podélné uložení ostatní plocha (zelená plocha)
- parc. č. 73/4 v k. ú. Sudice u Boskovic v km staničení 1,111 – 1,263 vlevo v délce cca 152 m

podélné uložení ostatní plocha (zelená plocha)
- parc. č. 73/4 v k. ú. Sudice u Boskovic v km staničení 1,255 – 1,263 vpravo v délce cca 8 m
podélné uložení zpevněná krajnice

Protlak

p. č. 73/4 v k.ú. Sudice u Boskovic v km staničení 1,111 v délce cca 7 m bez výkopovou
technologí (protlak)

Stožár VO 7x

INŽENÝRSKÉ SÍTĚ

- požadujeme, aby stavba „Sudice – obnova veřejného osvětlení“ byla prováděna v časovém souběhu s akcí „37413, 37414 Sudice, průtah“
- stavba „Sudice – obnova veřejného osvětlení“ bude provedena pouze v koordinaci připravované stavby „ 37413, 37414 Sudice, průtah“ projektováno firmou IM – PROJEKT, inženýrské a mostní konstrukce s.r.o., Vodní 970/1, 602 00 Brno na náklady žadatele
- po dokončení stavby „ 37413, 37414 Sudice, průtah“ nebude možné v rámci udržitelnosti projektu provádět jakékoli zásahy do stavby
- hloubka uložení chráničky bude minimálně 150 cm pod niveletou vozovky
- v případě znečištění vozovky musí zhotovitel stavby zajistit neprodlený úklid
- stavba bude provedena dle předložené dokumentace
- terén po uložení vodovodního řadu, bude uveden do původního stavu

Záruky dle všeobecně známých obchodních podmínek:

překop silnice – 36 měsíců

bez výkopová technologie (protlak) – 36 měsíců

V průběhu stavby nesmí být ohrožena bezpečnost silničního provozu, výkopek ani jiný stavební materiál nesmí být ukládán do komunikace a nesmí dojít ke znečištění silnice, případně uličních vpustí v souvislosti s touto stavbou.

Uvedená stavba podléhá povolení zvláštního užívání silničního tělesa ve smyslu silničního zákona č. 13/1997 Sb., o pozemních komunikacích, ve znění pozdějších předpisů. Povolení vydává příslušný silniční správní úřad.

Vzhledem k tomu, že dojde k trvalému uložení inženýrských sítí (dále IS) do pozemků ve vlastnictví Jihomoravského kraje, je třeba k těmto IS zřídit věcné břemeno se zápisem do katastru nemovitostí. Smlouva o zřízení věcného břemene bude uzavřena s vlastníkem pozemků Jihomoravským krajem, na základě uzavřené smlouvy o budoucí smlouvě o zřízení věcného břemene prostřednictvím SÚS JMK Komenského 2, 678 01 Blansko, (formulář žádosti v příloze, ke stažení na stránkách www.susjmk.cz). Smlouva o budoucí smlouvě o zřízení věcného břemene bude uzavřena před podáním žádosti pro vydání územního řízení.

O zahájení stavebních prací bude nejméně 3 dny předem informován ■■■■■ (kontakt: ■■■■■ e-mail: ■■■■■ silniční inspektor.

Dotčený úsek silnice a příslušné pozemky budou před zahájením stavby a po jejím dokončení protokolárně předány. Předávací protokoly sepíše zástupce SÚS JMK, s investorem stavby, příp. se zástupcem prováděcí firmy. SÚS JMK je oprávněna požadovat kdykoli přístup k předanému úseku silnice za účelem kontroly prováděných prací na stavbě. Do protokolu o předání úseku silnice po ukončení zvláštního užívání se uvede záruční doba a datum jejího ukončení, kdy zhotovitel zodpovídá za opravy veškerých vad, které popřípadě vzniknou po ukončení.

Realizace stavby naruší silniční provoz, proto zhotovitel stavby zajistí u specializované firmy přechodné dopravní značení dle „Stanovení přechodného dopravního značení“ vydaného silničním správním úřadem na základě vyjádření Policie ČR DI a SÚS JMK.

Jakékoliv poškození tělesa silnice vč. dopravního značení, silničních vpustí a silničních příkopů v důsledku provádění výše uvedené stavby je povinen opravit zhotovitel na svůj náklad, a to bez odkladného účinku.

Výše uvedená stavba se nedotýká našich již zahájených nebo dokončených staveb v souvislosti s probíhající zárukou stavby.

Za předpokladu dodržení stanovených podmínek nemáme námitky pro vydání územního řízení a následné realizaci výše uvedené stavby v souladu s předloženou dokumentací.

Toto stanovisko platí dva roky, bude součástí dokumentace stavby a zhotovitel stavby bude s jeho obsahem prokazatelně seznámen.

S pozdravem

■■■■■
Ing. Miloš Bažant
vedoucí oblasti Sever
■■■■■

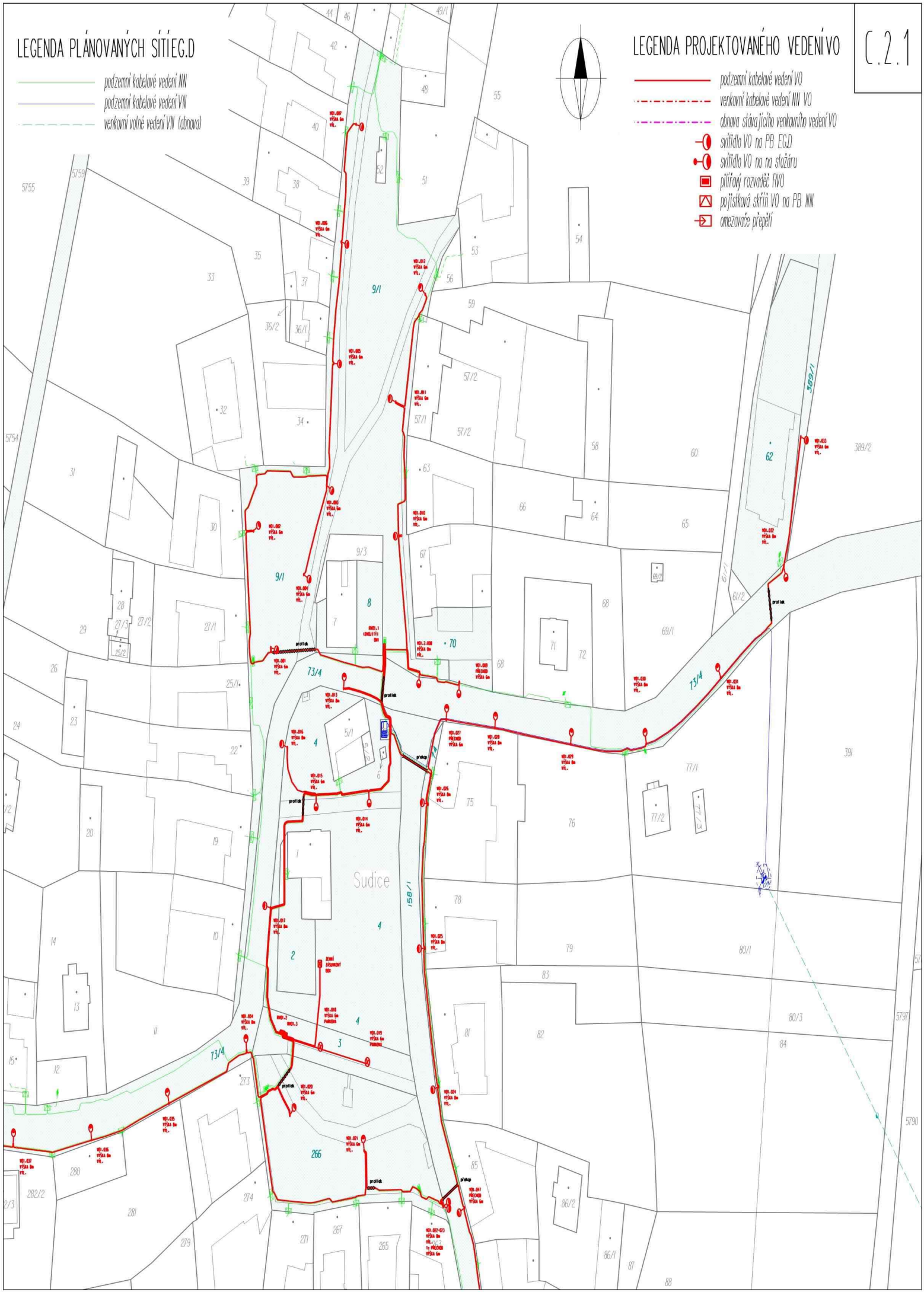
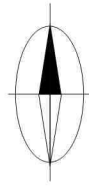
LEGENDA PLÁNOVANÝCH SÍTÍEG.D

- podzemní kabelové vedení NN
- podzemní kabelové vedení VN
- - - venkovní volné vedení VN (obnova)

LEGENDA PROJEKTOVANÉHO VEDENÍ VO

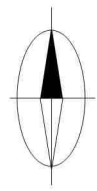
- podzemní kabelové vedení VO
- - - venkovní kabelové vedení NN VO
- - - obnova stávajícího venkovního vedení VO
- svítidlo VO na PB EGD
- svítidlo VO na na stožáru
- příčný rozvaděč RVO
- ◻ pojistková skříň VO na PB NN
- ◻ omezovací přepětí

C.2.1



LEGENDA PROJEKTOVANÉHO VEDENÍ VO

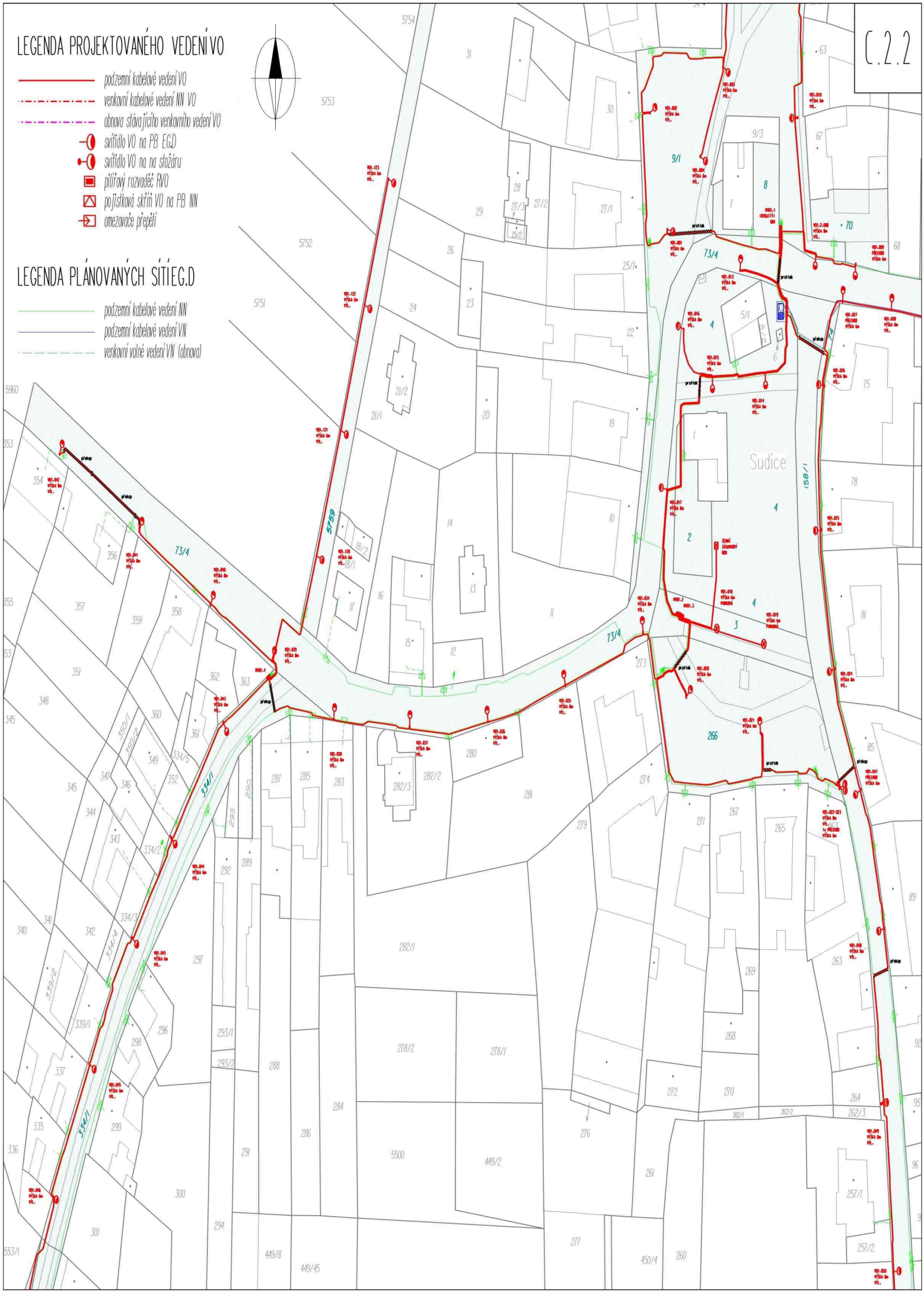
- podzemní kabelové vedení VO
- - - venkovní kabelové vedení NN VO
- - - obnova stávajícího venkovního vedení VO
- svítidlo VO na PB EGD
- svítidlo VO na na stožáru
- příčný rozvaděč RVO
- ▣ pojistková skříň VO na PB NN
- omezovače přepětí



LEGENDA PLÁNOVANÝCH SÍŤÍ E.D

- podzemní kabelové vedení NN
- podzemní kabelové vedení VN
- - - venkovní volné vedení VN (obnova)

C.2.2

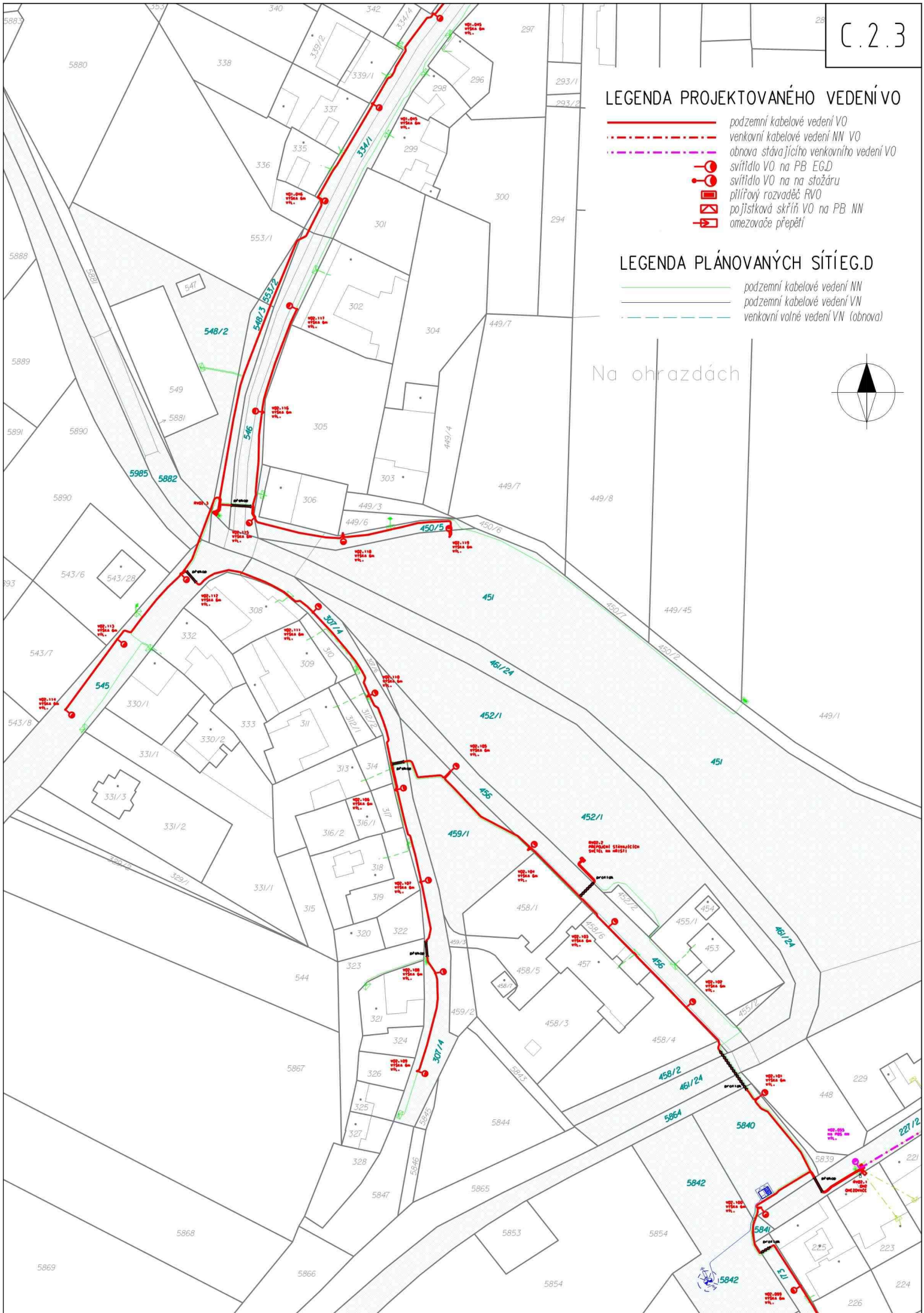


LEGENDA PROJEKTOVANÉHO VEDENÍ VO

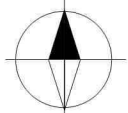
- podzemní kabelové vedení VO
- venkovní kabelové vedení NN VO
- obnova stávajícího venkovního vedení VO
- svítilna VO na PB EG.D
- svítilna VO na stožáru
- přílišový rozvaděč RVO
- pojistková skříň VO na PB NN
- omezovače přepětí

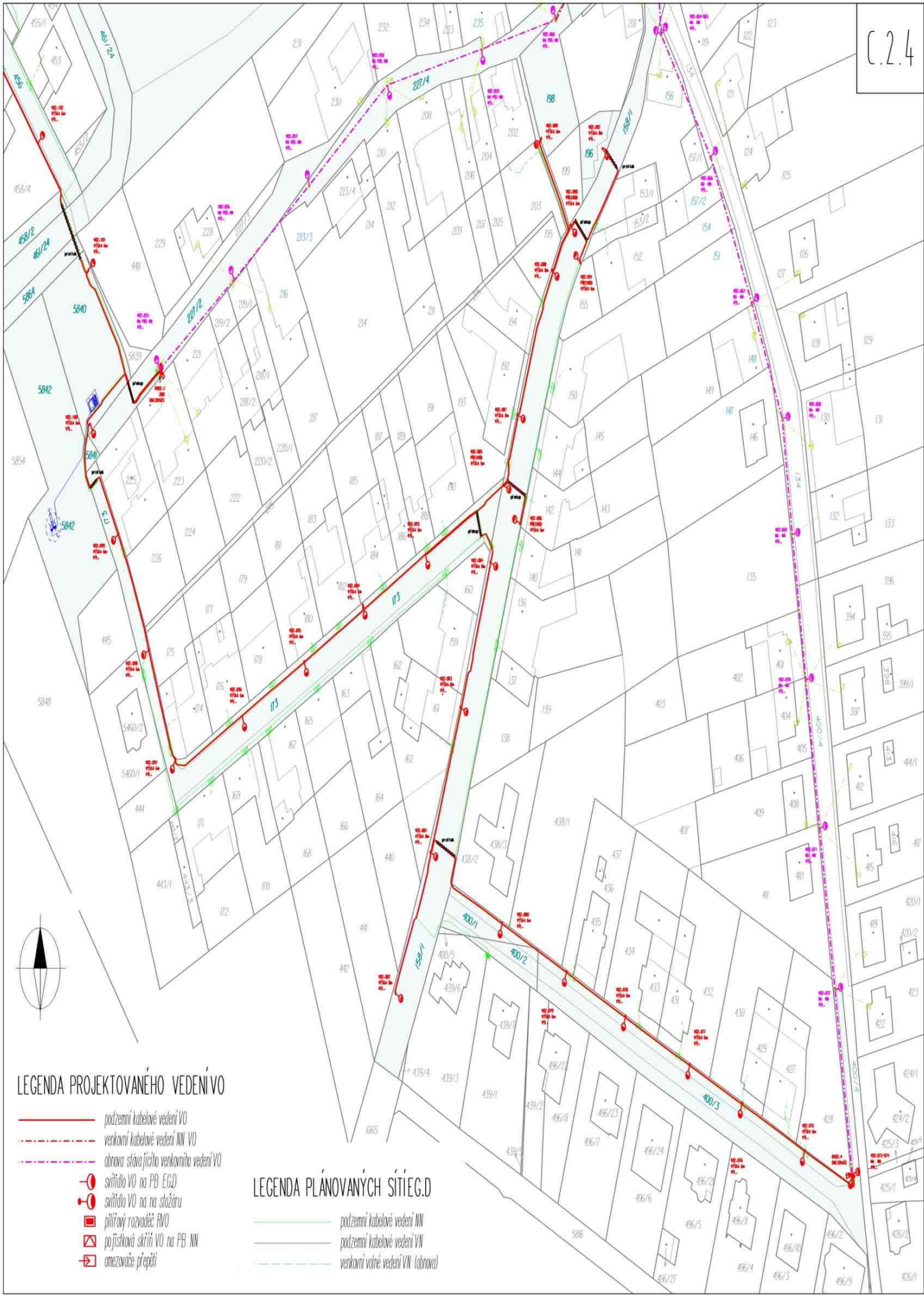
LEGENDA PLÁNOVANÝCH SÍTÍ EG.D

- podzemní kabelové vedení NN
- podzemní kabelové vedení VN
- venkovní volné vedení VN (obnova)



Na ohrazdách





LEGENDA PROJEKTOVANÉHO VEDENÍ VO

- podzemní kabelové vedení VO
- - - venkovní kabelové vedení NN VO
- - - obnova stávajícího venkovního vedení VO
- svítidlo VO na PB EGD
- svítidlo VO na na stožáru
- přítlakový rozvaděč PVO
- pojistková skříň VO na PB NN
- omezovače proudů

LEGENDA PLÁNOVANÝCH SÍTÍ E.C.D

- podzemní kabelové vedení NN
- podzemní kabelové vedení VN
- - - venkovní volné vedení VN (obnova)

LEGENDA PROJEKTOVANÉHO VEDENÍ VO

-  podzemní kabelové vedení VO
-  venkovní kabelové vedení NN VO
-  obnova stávajícího venkovního vedení VO
-  svítidlo VO na PB EG.D
-  svítidlo VO na na stožáru
-  piliřový rozvaděč RVO
-  pojistková skříň VO na PB NN
-  omezovače přepětí

LEGENDA PLÁNOVANÝCH SÍTÍEG.D

-  podzemní kabelové vedení NN
-  podzemní kabelové vedení VN
-  venkovní volné vedení VN (obnova)

