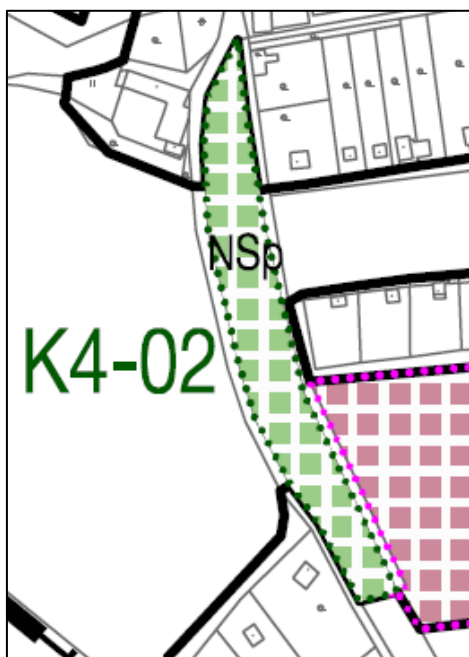


**příloha oznámení opakovaného veřejného projednání
návrhu Změny č. 4 ÚP Boskovice
a vyhodnocení jeho vlivů na udržitelný rozvoj území**

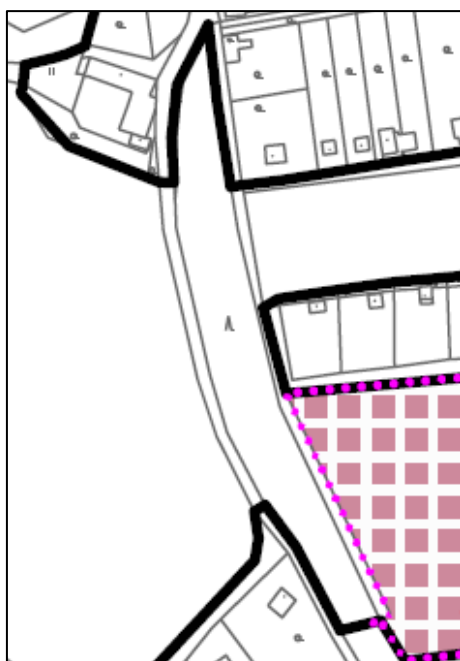
Na základě výsledků veřejného projednání, které se uskutečnilo dne 19. 10. 2023, došlo k podstatné úpravě návrhu Změny č. 4 ÚP Boskovice v následujícím rozsahu provedených úprav:

- Byla vyřazena rozvojová plocha „smíšená nezastavěného území přírodní – NSp“ označená v návrhu jako „K4-02“ a bude ponechána jako stabilizovaná „plochu lesní – NL“.

stav z veřejného projednání

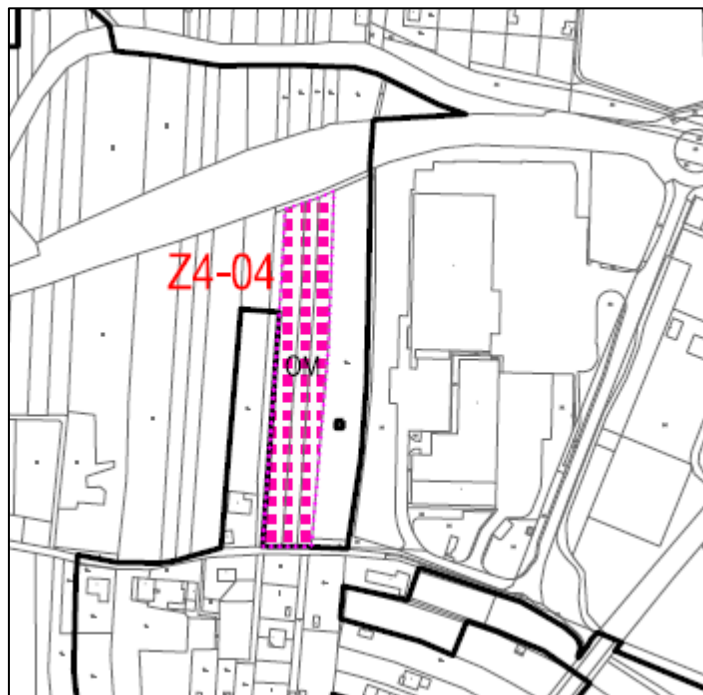


upravený stav



- Byla vyřazena rozvojová plocha „občanského vybavení – komerční zařízení malá a střední – OM“ označená v návrhu jako „Z4-04“ a bude ponechána ve stavu odpovídajícím úplnému znění po vydání Změny č.3 ÚP Boskovice (část pozemku parc. č. 3332/1 v k.ú. Boskovice jako rozvojová plocha „Z3-04“ s navrženým způsobem využití „plochy smíšené obytné městské – SM“, zbývající část pozemku parc. č. 3332/1 a pozemky parc. č. 3333/1 a 3334/1 v k.ú. Boskovice jako stabilizovaná plocha „orné půdy – NZ“).

stav z veřejného projednání



upravený stav



- Dopady výše uvedených úprav byly zohledněny zejména v kapitole M odůvodnění Změny č.4 ÚP Boskovice, především v tabulkovém vyhodnocení předpokládaného záboru ZPF.

- Do textové části Odůvodnění Změny č.4 ÚP, bodu A)2, do kapitoly – D na straně 14 byl stávající text

CYKLISTICKÁ DOPRAVA - vedení krajské sítě cyklistických koridorů

Brno – Blansko – Skalice nad Svitavou – Letovice (– Svitavy – Česká Třebová – Ústí nad Orlicí) Skalice nad Svitavou – Boskovice – Šebetov – Velké Opatovice

doplň o text

„a mezinárodní cyklistický koridor **Svitavská stezka.**“

Byl tak respektován požadavek uplatněný Odborem regionálního rozvoje KrÚ Jihomoravského kraje.